BAAC

ARCHEOLOGIE EN BOUWHISTORIE

Puurs Essendries

Werkputtenplan

Projectnummer BAAC:
2019-0195
Vergunningsnummer: 2019B371

Legende

- Projectgebied
- Werkputten

16/04/2019

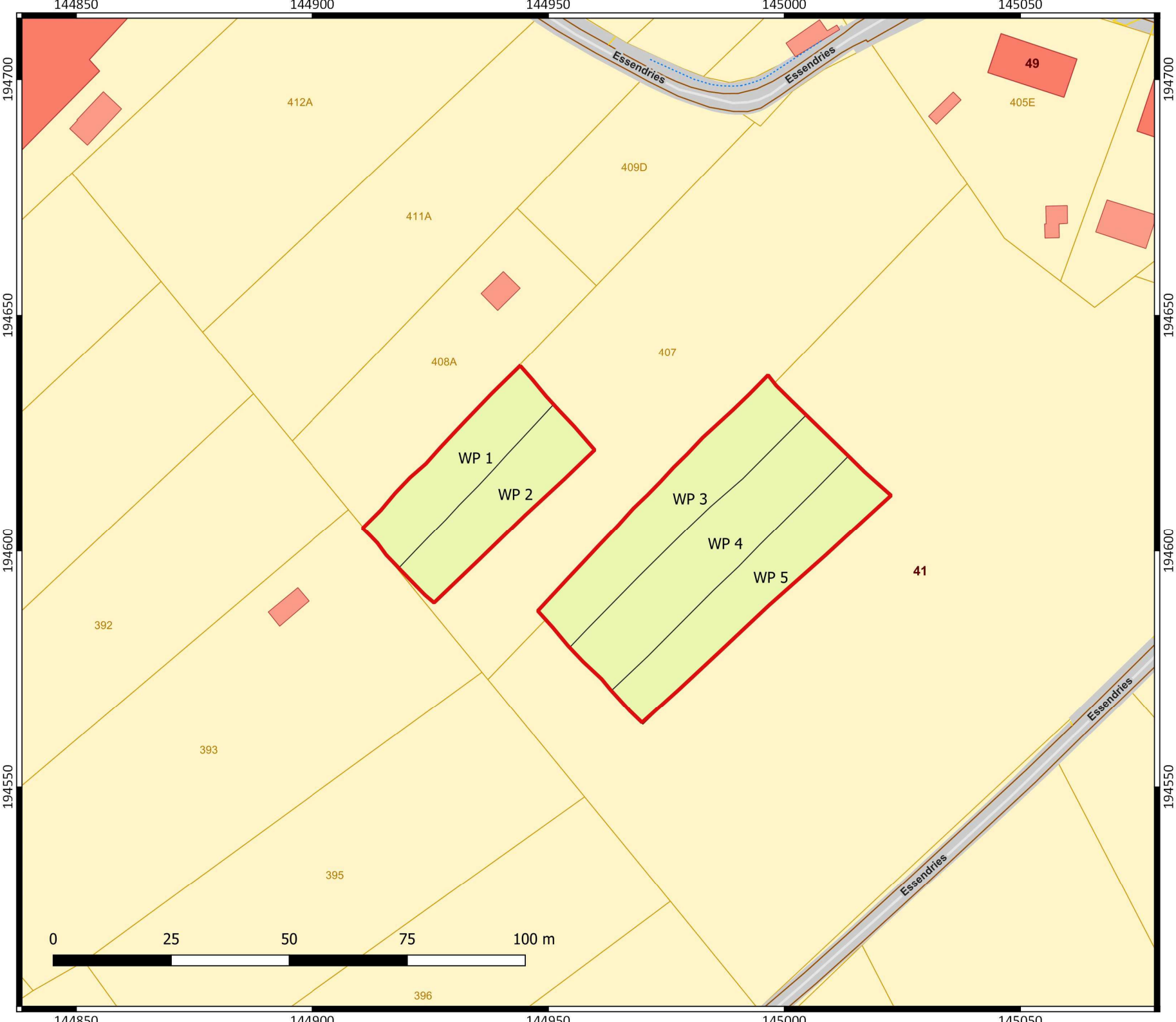

BAAC

ARCHEOLOGIE EN BOUWHISTORIE

Puurs Essendries

Allesporenplan
Periodenkaart

Projectnummer BAAC: 2019-0195
Projectcode opgraving: 2019B371

Legende

- Adviezone opgraving

Allesporen - Periode

- Metaaltijden
- Late-post ME - NT
- Late-post ME-NT
- Recent (verstoring)

Datum: 26-1-2021
Schaal: 1:350

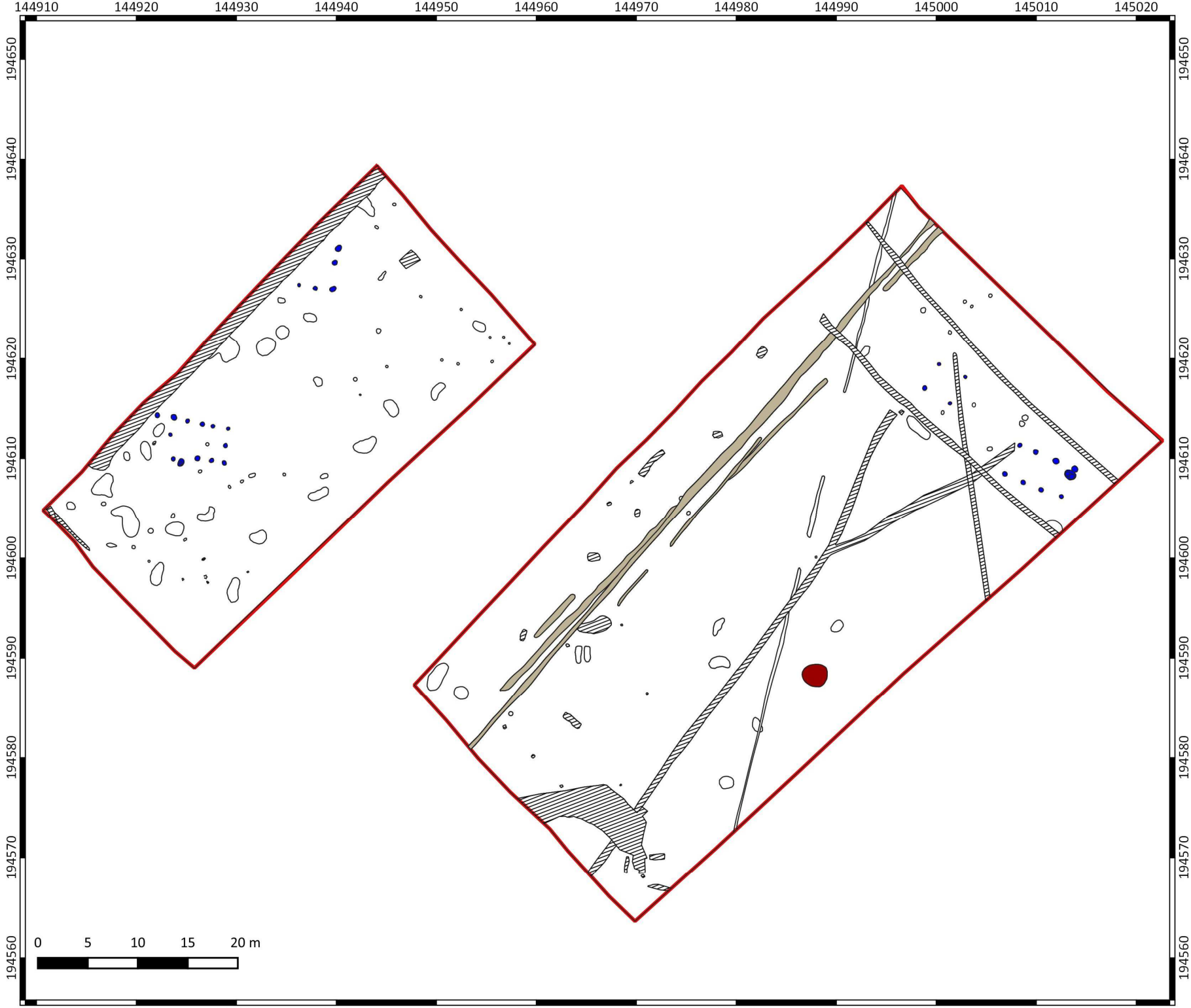

BAAC

ARCHEOLOGIE EN BOUWHISTORIE

Puurs Essendries

Structuur 4

Projectnummer BAAC: 2019-0195
Projectcode opgraving: 2019B371

Legende

- Advieszone opgraving
- Structuren

Spoortype

- Natuurlijk
- Verstoring

Datum: 4-1-2021
Schaal: 1:40

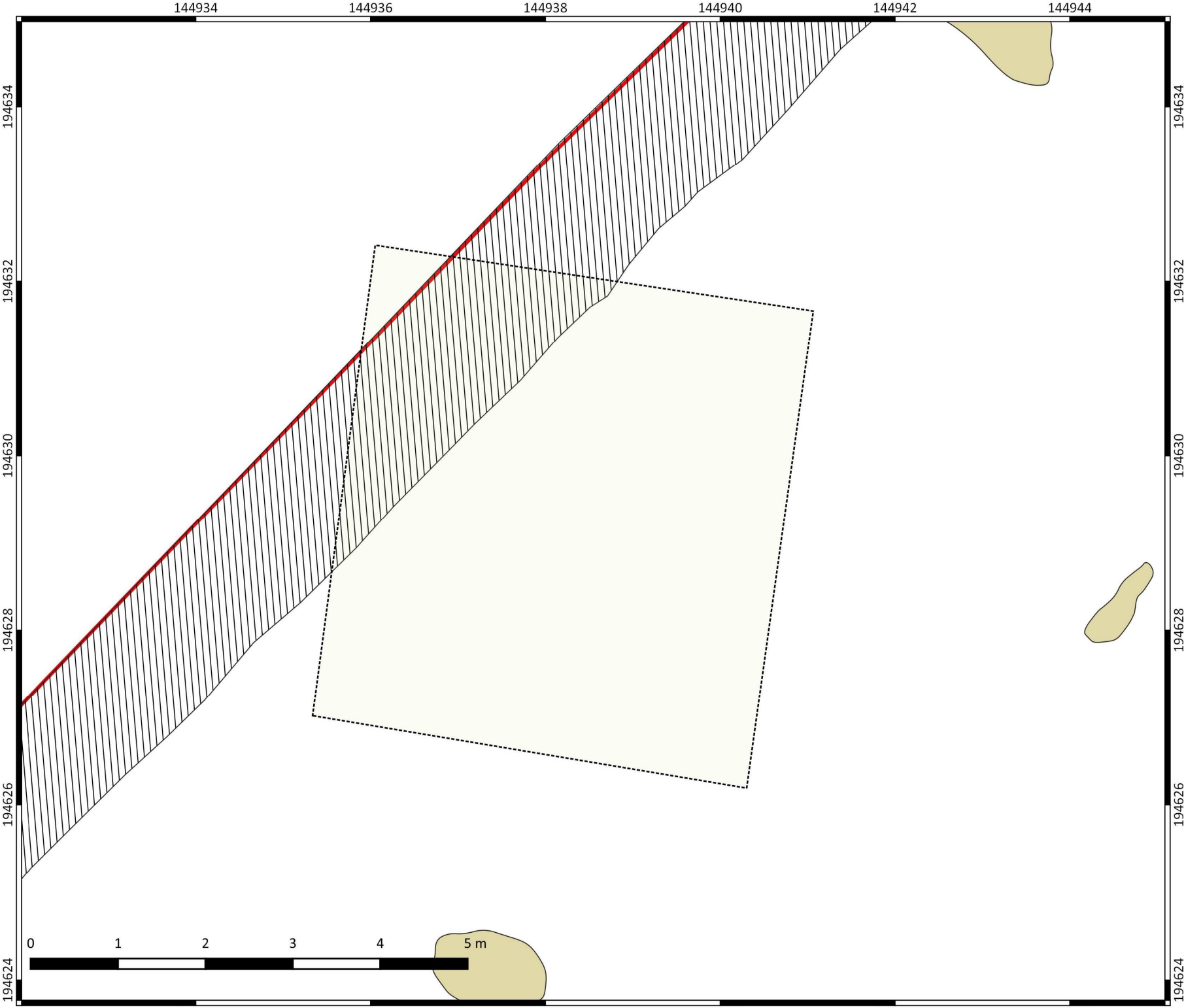

BAAC

ARCHEOLOGIE EN BOUWHISTORIE

Puurs Essendries

Allesporenplan met Popp-kaart

Projectnummer BAAC: 2019-0195
Projectcode opgraving: 2019B371

Legende

- Advieszone opgraving

Spoortype

- Greppel
- Kuil
- Natuurlijk
- Paalkuil
- Verstoring

Datum: 30-12-2020
Schaal: 1:350

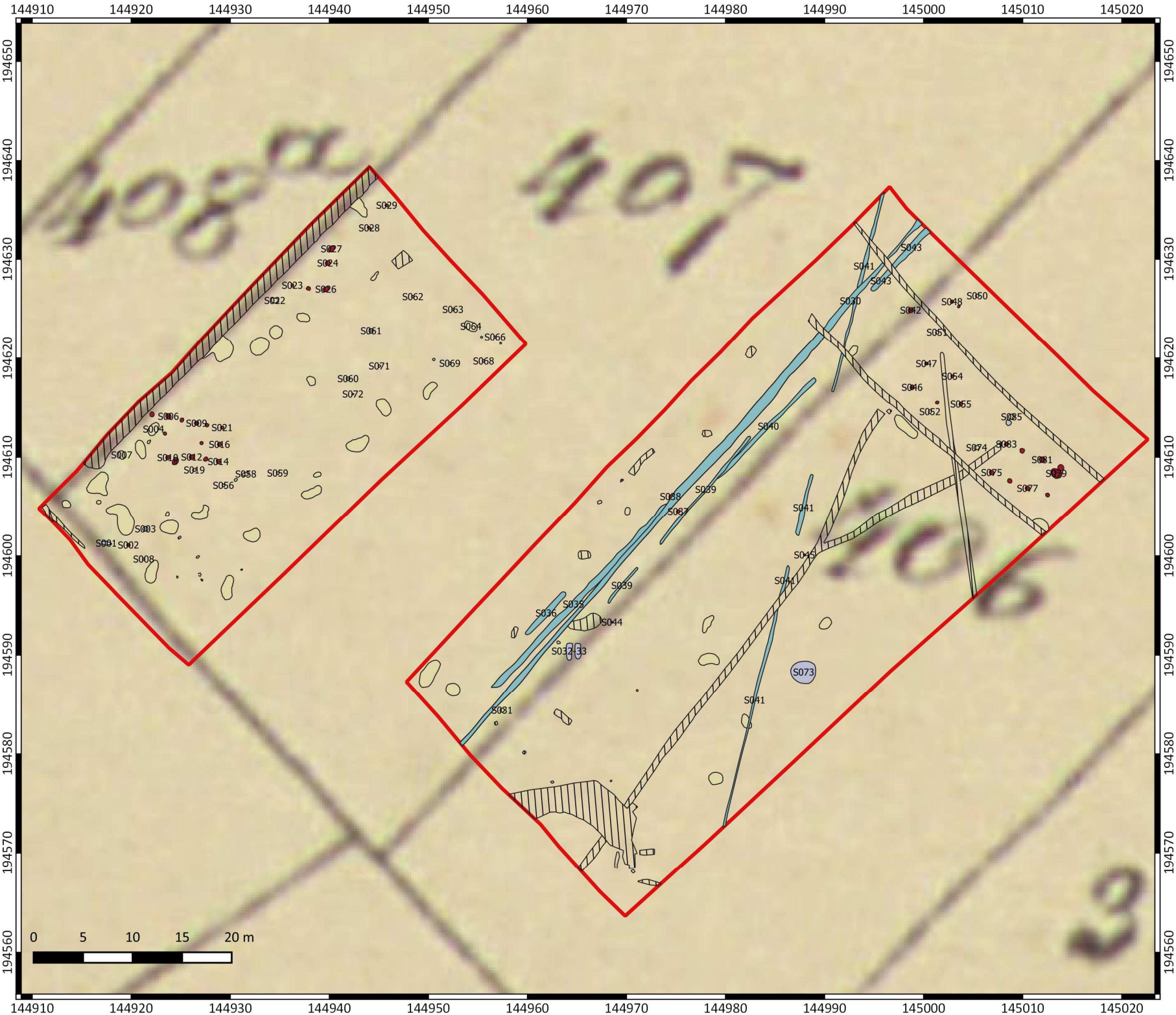

BAAC

ARCHEOLOGIE EN BOUWHISTORIE

Puurs Essendries

Allesporenplan detail
S073, STR2 en STR3

Projectnummer BAAC: 2019-0195
Projectcode opgraving: 2019B371

Legende

- Advieszone opgraving
- Structuren

Spoortype

- Greppel
- Kuil
- Natuurlijk
- Paalkuil
- Verstoring

Datum: 30-12-2020
Schaal: 1:150

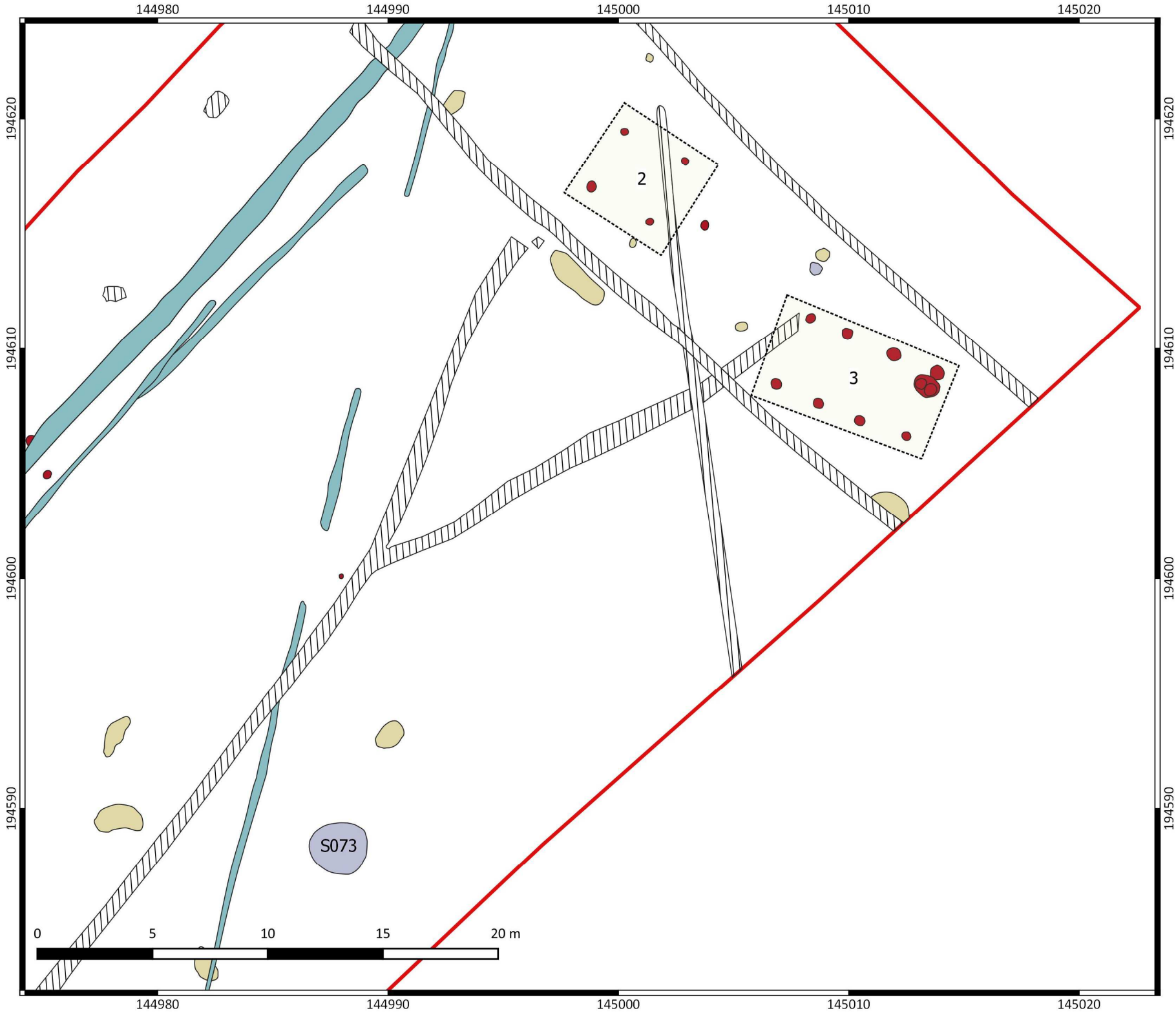

BAAC

ARCHEOLOGIE EN BOUWHISTORIE

Puurs Essendries

Structurenplan

Projectnummer BAAC: 2019-0195
Projectcode opgraving: 2019B371

Legende

- Advieszone opgraving
- Structuren

Spoortype

- Greppel
- Kuil
- Natuurlijk
- Paalkuil
- Verstoring
- Moederbodem

Datum: 30-12-2020
Schaal: 1:350

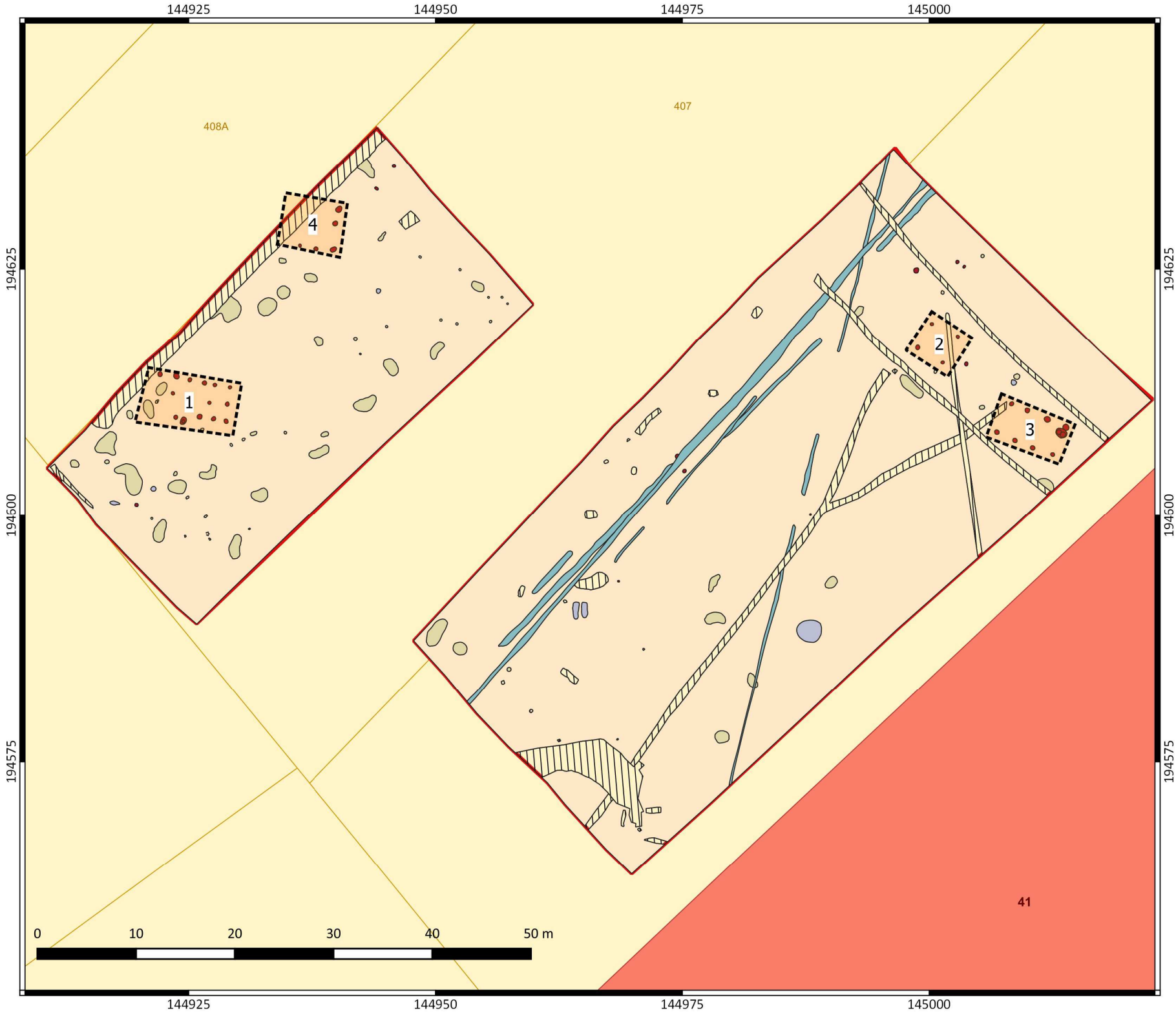

BAAC

ARCHEOLOGIE EN BOUWHISTORIE

Puurs Essendries

Plangebied met vlakhoogte en maaiveldhoogte (DHM)

Projectnummer BAAC: 2019-0195
Projectcode opgraving: 2019B371

Legende

Advieszone opgraving

Vlakhoogtes in + m TAW

- 5,15-5,24
- 5,24-5,33
- 5,33-5,42
- 5,42-5,51
- 5,51-5,59

Maaiveldhoogte in + m TAW

- 5.5
- 5.75
- 6
- 6.25
- 6.5

Datum: 18-11-2020
Schaal: 1:350

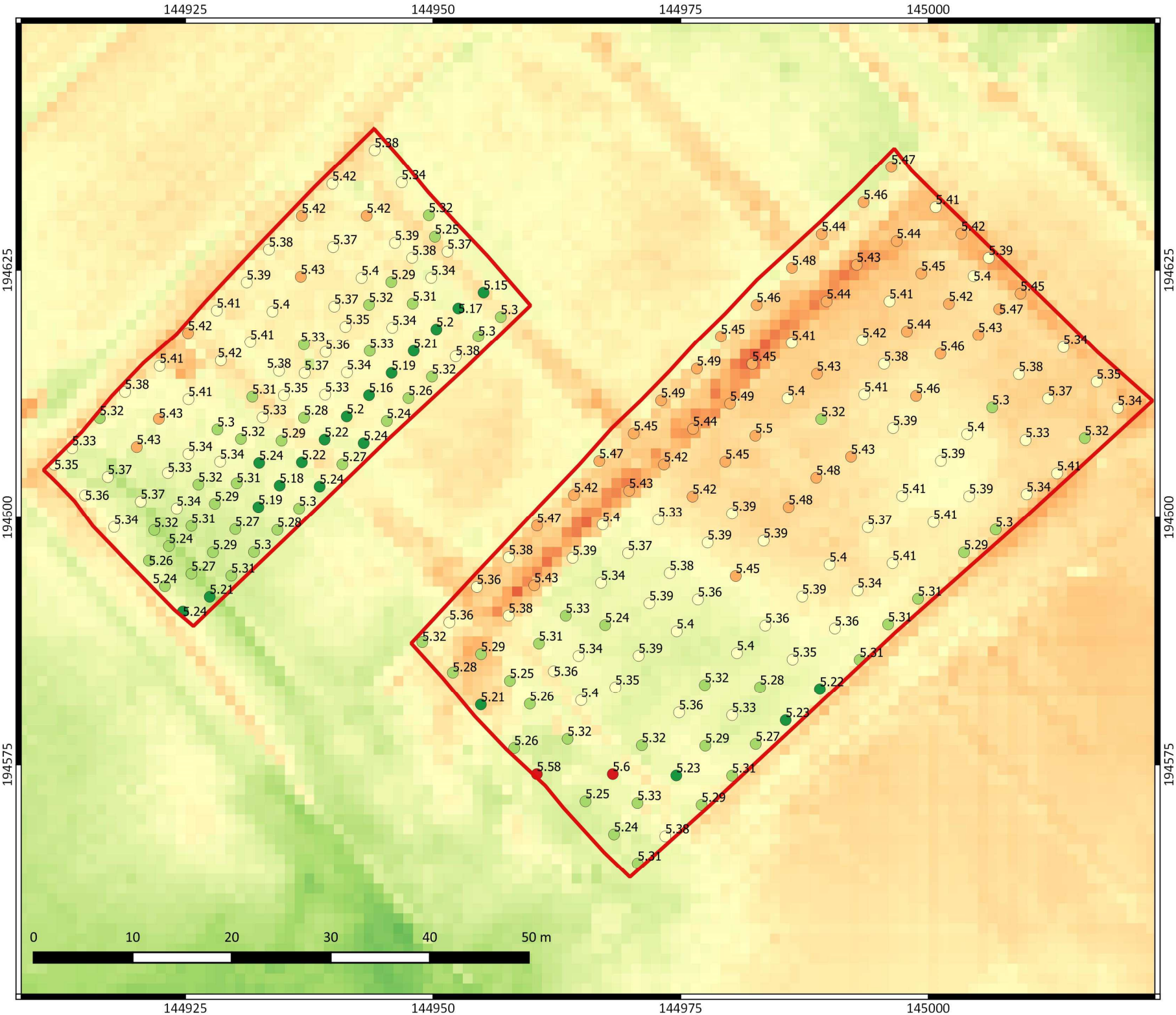

BAAC

ARCHEOLOGIE EN BOUWHISTORIE

Puurs Essendries

Plangebied met weergave van vlakhoogte

Projectnummer BAAC: 2019-0195
Projectcode opgraving: 2019B371

Legende

- Advieszone opgraving

Vlakhoogtes in + m TAW

- 5,15-5,24
- 5,24-5,33
- 5,33-5,42
- 5,42-5,51
- 5,51-5,59

Datum: 18-11-2020
Schaal: 1:350

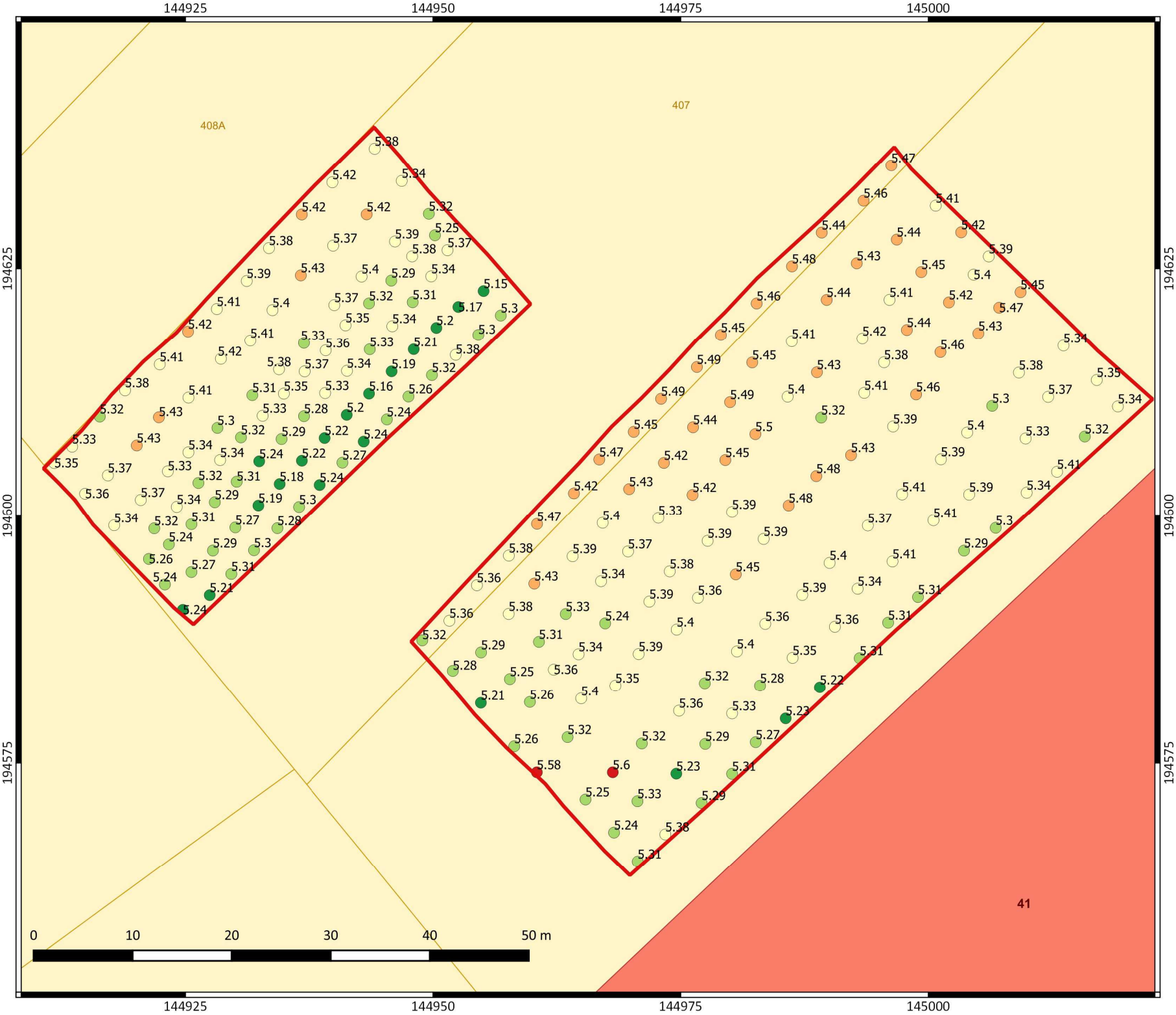

BAAC

ARCHEOLOGIE EN BOUWHISTORIE

Puurs Essendries

Advieszone / Plangebied opgraving op topografische kaart

Projectnummer BAAC: 2019-0195
Projectcode opgraving: 2019B371

Legende

Advieszone opgraving

26-2-2020

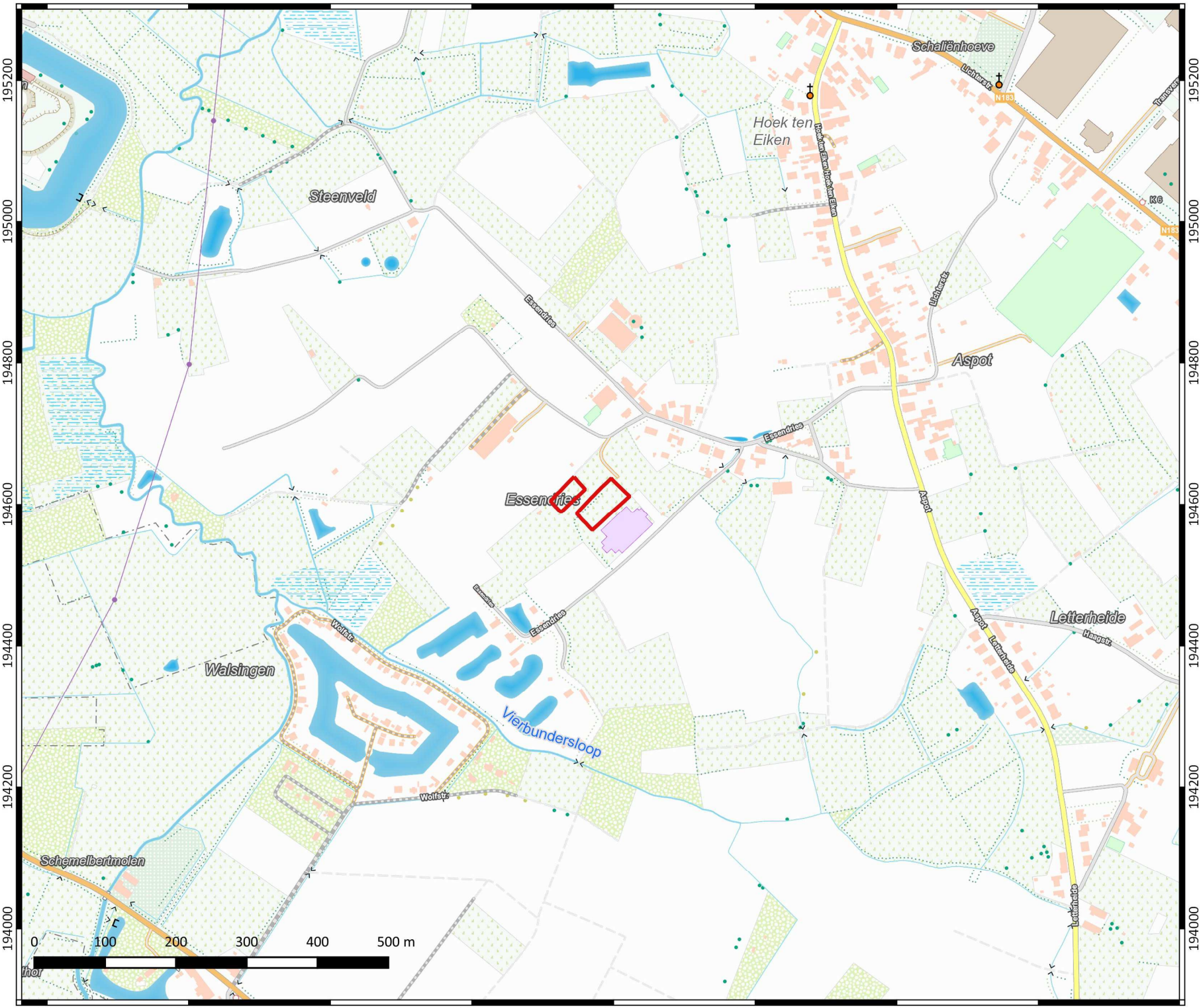

BAAC

ARCHEOLOGIE EN BOUWHISTORIE

Puurs Essendries

Structuur 3

Projectnummer BAAC: 2019-0195
Projectcode opgraving: 2019B371

Legende

- Projectgebied
- Kuil
- Natuurlijk
- Paalkuil
- Verstoring

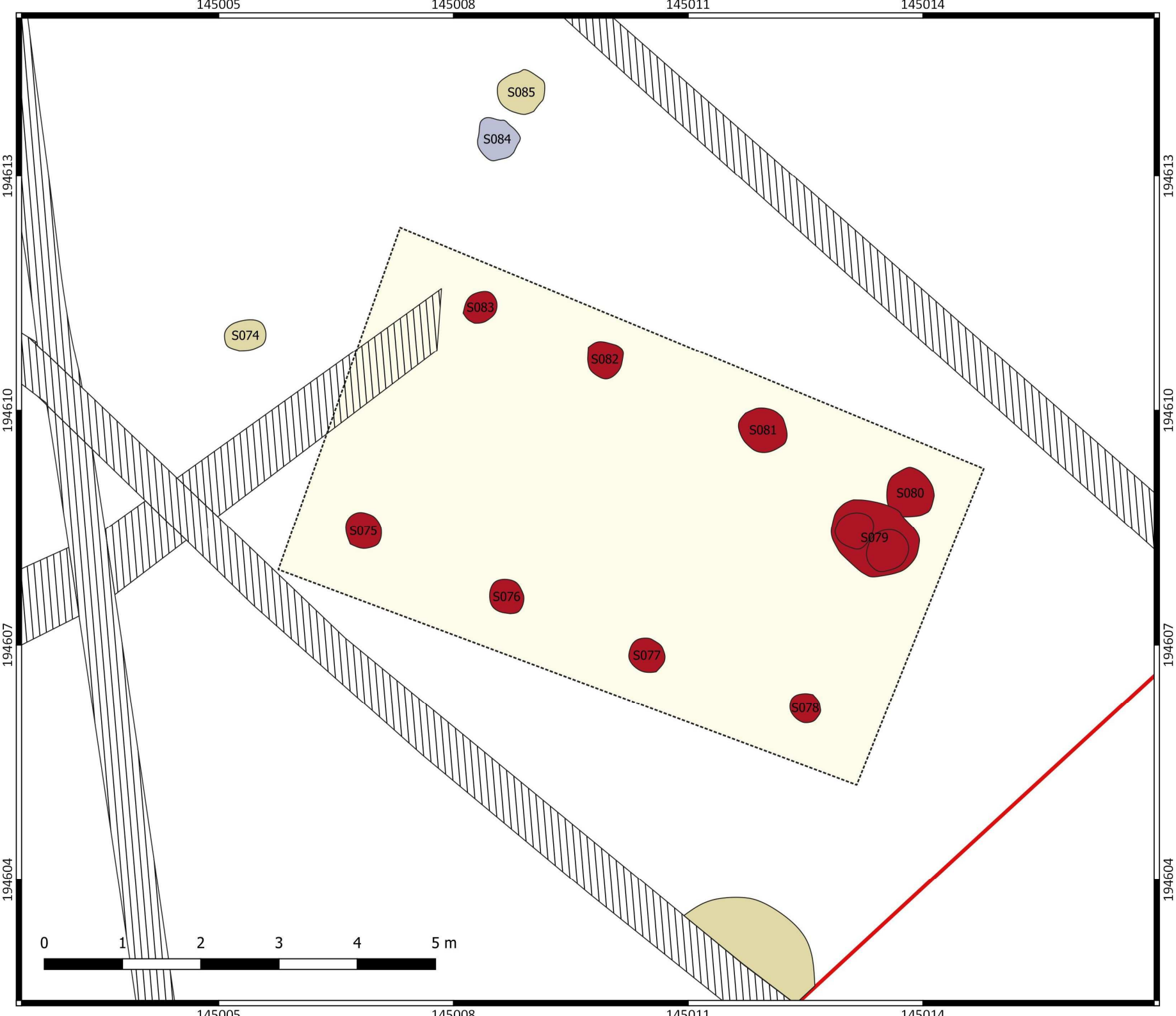

19-04-2019

BAAC

ARCHEOLOGIE EN BOUWHISTORIE

Puurs Essendries

Structuur 2

Projectnummer BAAC: 2019-0195
Projectcode opgraving: 2019B371

Legende

- Projectgebied
- Kuil
- Natuurlijk
- Paalkuil
- Verstoring

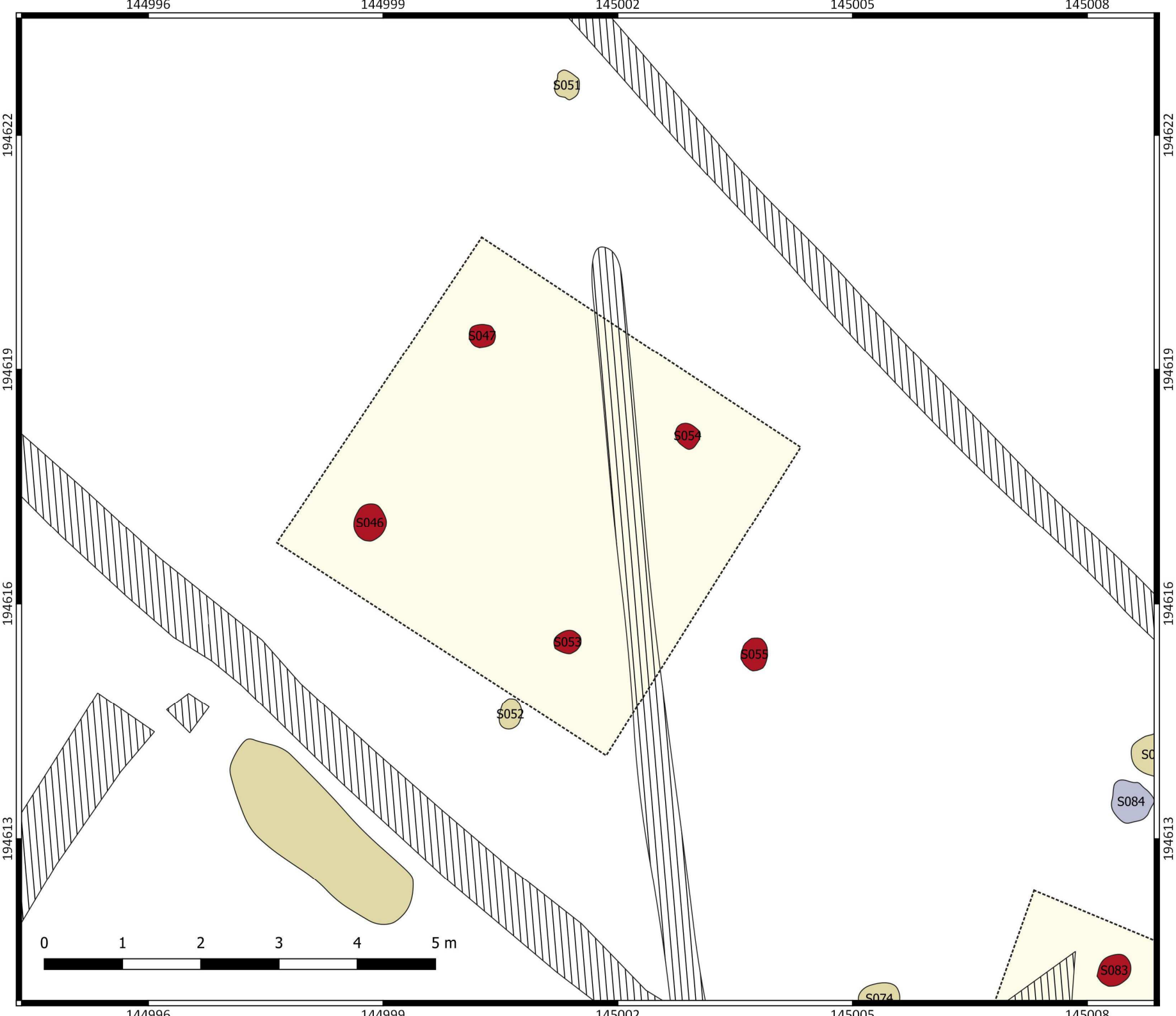

19-04-2019

BAAC

ARCHEOLOGIE EN BOUWHISTORIE

Puurs Essendries

Structuur 1

Projectnummer BAAC: 2019-0195
Projectcode opgraving: 2019B371

Legende

- Projectgebied
- Natuurlijk
- Paalkuil
- Verstoring

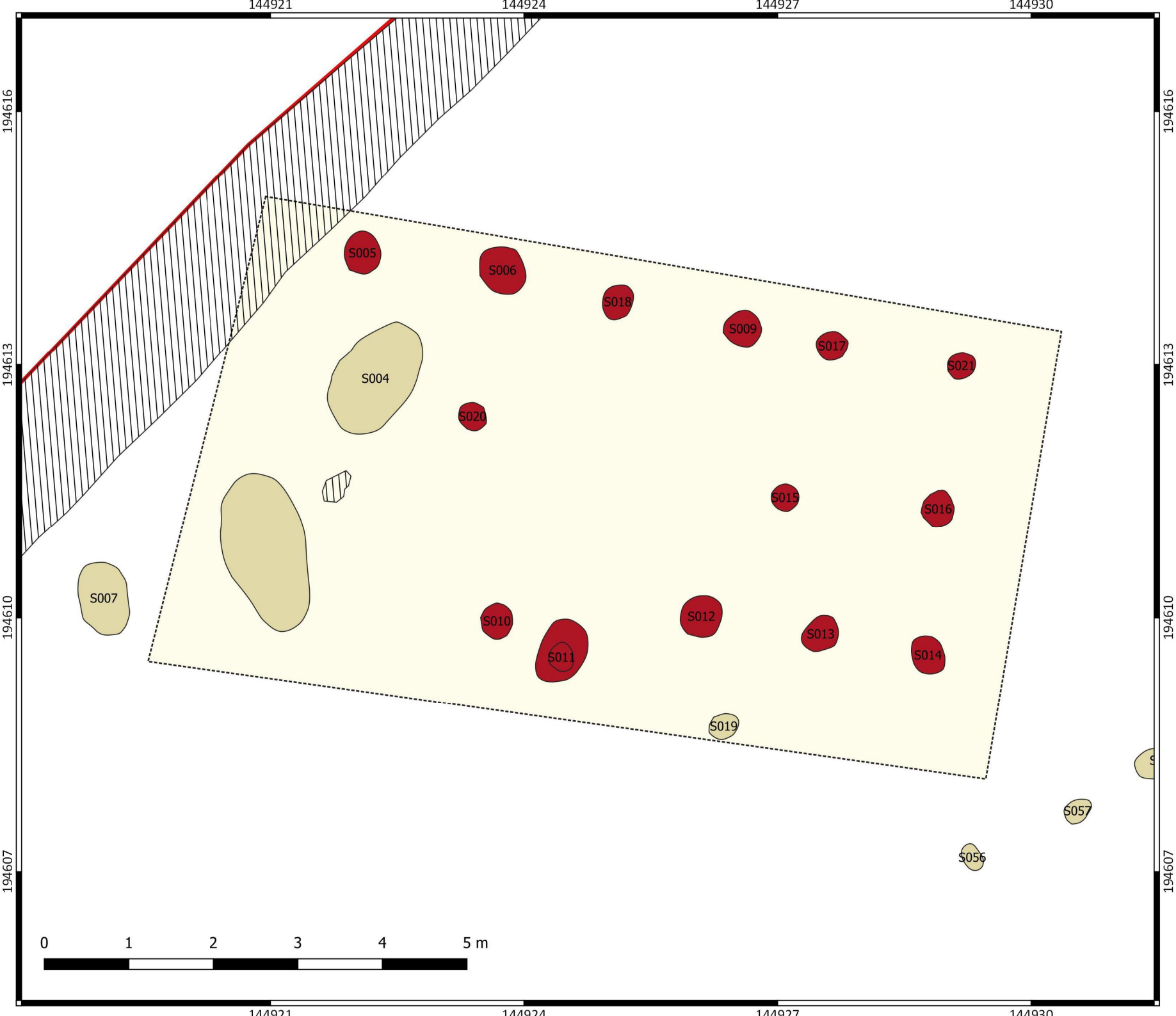

19-04-2019

BAAC

ARCHEOLOGIE EN BOUWHISTORIE

Puurs Essendries

Archeologierapport: Allesporenplan WP3-5

Projectnummer BAAC: 2019-0195
Projectcode opgraving: 2019B371

Legende

- Adviezone opgraving

Spoortype

- Greppel
- Kuil
- Natuurlijk
- Paalkuil
- Verstoring

18-4-2019

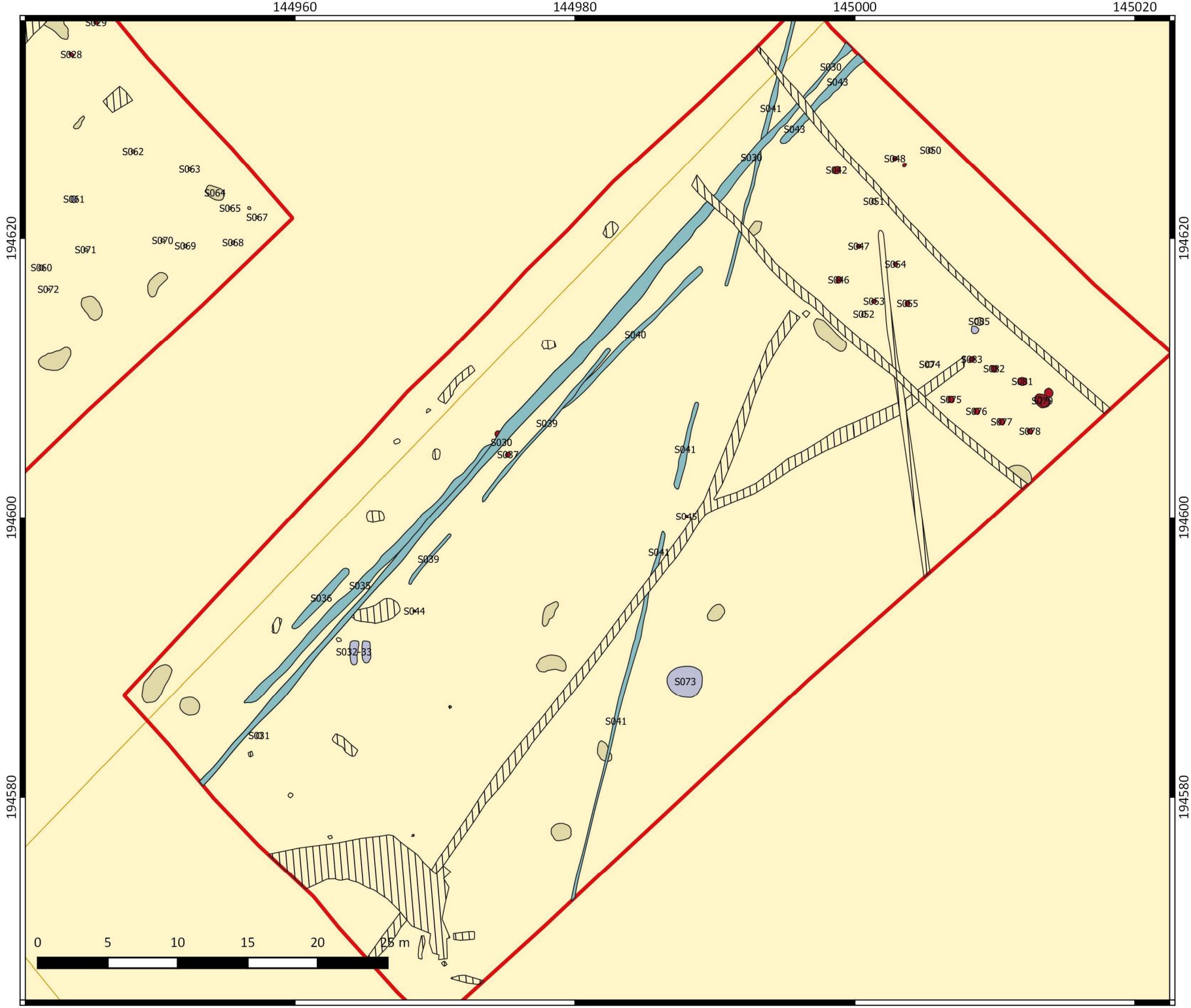

BAAC

ARCHEOLOGIE EN BOUWHISTORIE

Puurs Essendries

Archeologierapport: Allesporenplan WP1-2

Projectnummer BAAC: 2019-0195
Projectcode opgraving: 2019B371

Legende

- Adviezone opgraving

Spoortype

- Greppel
- Kuil
- Natuurlijk
- Paalkuil
- Verstoring

18-4-2019

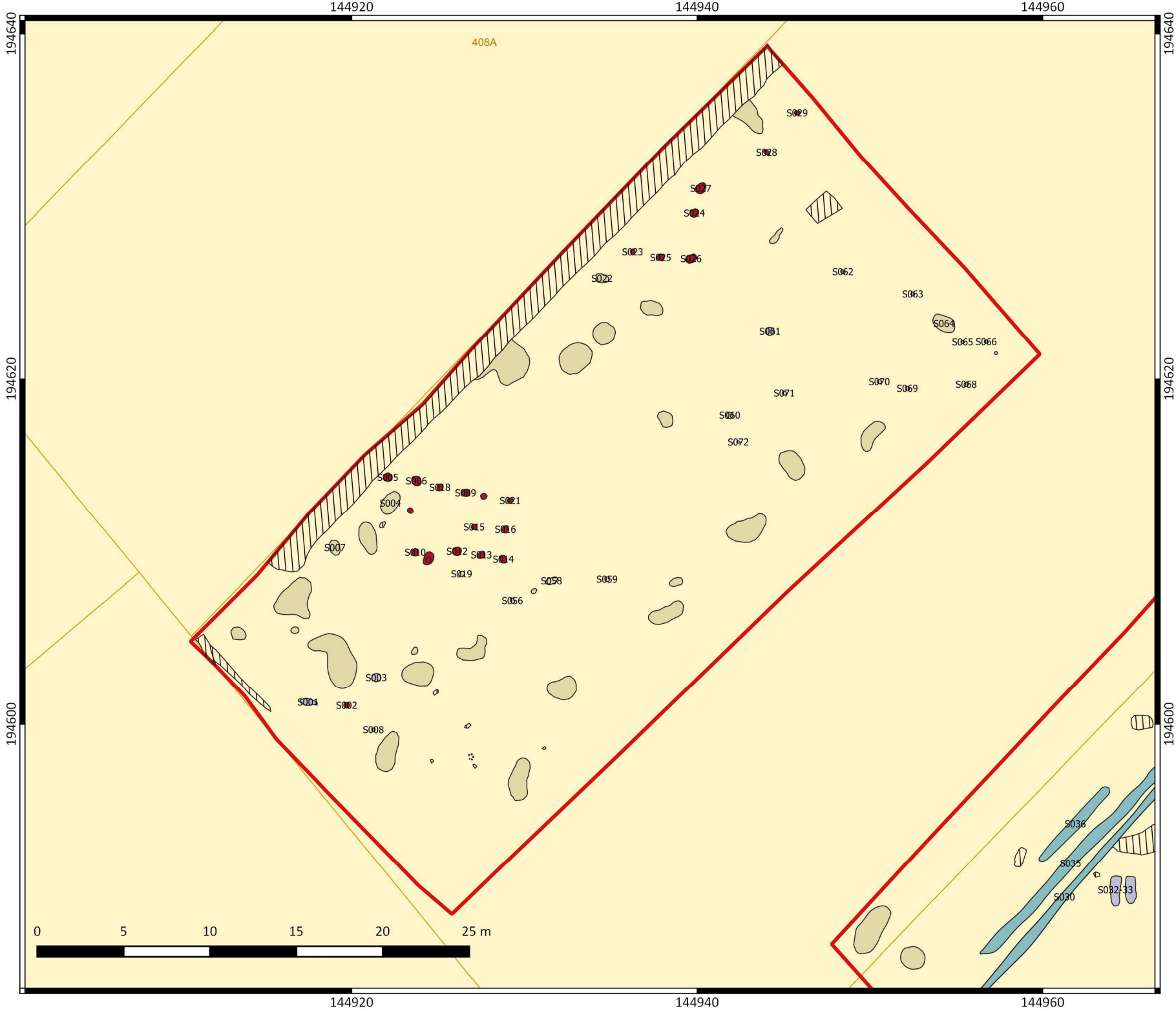

BAAC

ARCHEOLOGIE EN BOUWHISTORIE

Puurs Essendries

Archeologierapport: Allesporenplan

Projectnummer BAAC: 2019-0195
Projectcode opgraving: 2019B371

Legende

- Advieszone opgraving

Spoortype

- Greppel
- Kuil
- Natuurlijk
- Paalkuil
- Verstoring

18-4-2019

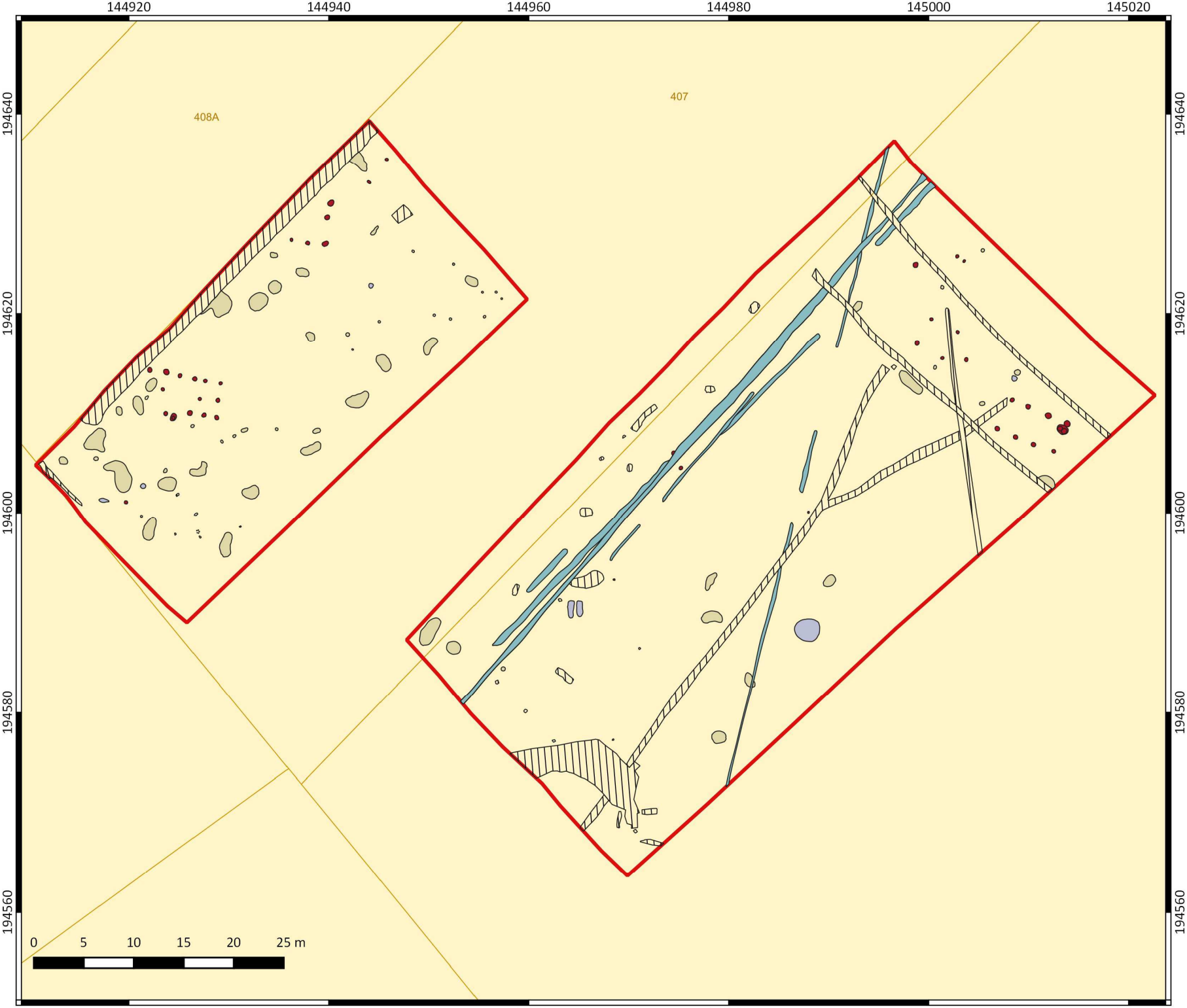

BAAC

ARCHEOLOGIE EN BOUWHISTORIE

Puurs Essendries

Archeologierapport: Allesporenplan

Projectnummer BAAC: 2019-0195
Projectcode opgraving: 2019B371

Legende

- Adviezone opgraving

Spoortype

- Greppel
- Kuil
- Natuurlijk
- Paalkuil
- Verstoring

18-4-2019

